

Station	:	1394001810 MUSAIA	10005	Latit.	13.48.00
Rivière	:	MONGO		Longit.	-11.34.00
Pays	:	SIERRA LEONE			
Bassin	:	KABA		Aire	2420.00 km2

23/04/1988

H I S T O R I Q U E
+++++

Implantation de cette station le 23 Avril 1988.

Elle est composée de 7 éléments : 0-1 1-2 2-3

3-4 4-5 5-6 6-7.

L'élément 0-1 est installé sur un fer battu à 50 m en amont du pont.

L'élément 1-2 est fixé sur un fer scellé en bas et en haut, le long de la 2ème pile du pont en rive gauche.

Les éléments 2-3 et 3-4 sont fixés à même le 2ème pile.

L'élément 4-5 est fixé sur un fer battu et bétonné.

Les éléments 5-6 et 6-7 sont fixés sur la lère pile, toujours en rive gauche.

Les plus hautes eaux ne dépasseraient les 5 m.

Une borne a été coulée, à l'entrée du pont, en rive gauche, dans le prolongement du trottoir.

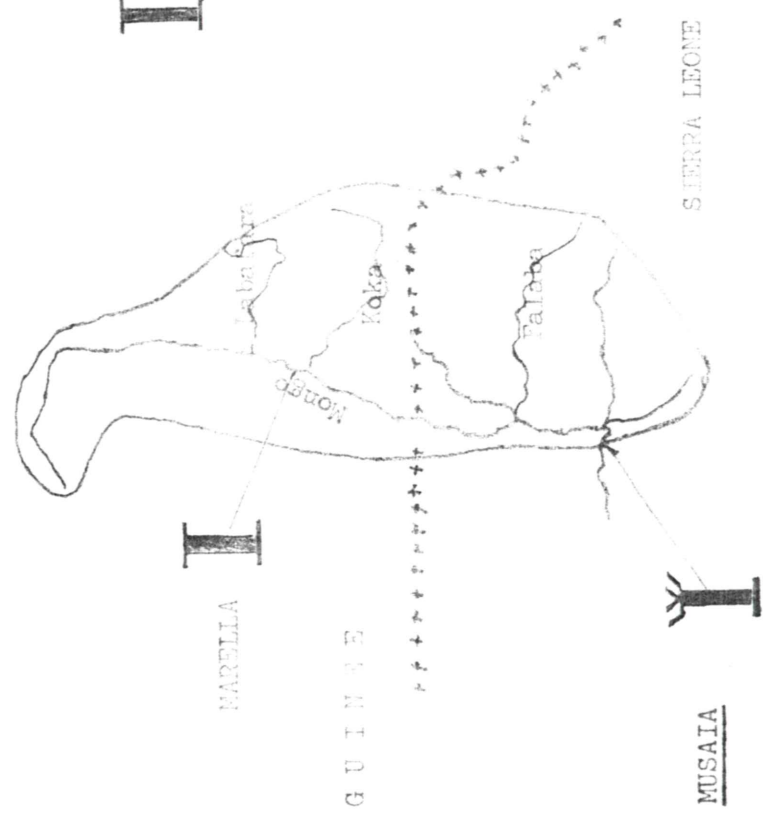
Dénivellée du zéro de l'échelle : - 10.173 par rapport à cette borne.

Cote lue : HE 044 le 23.04.1988 à 16H15.

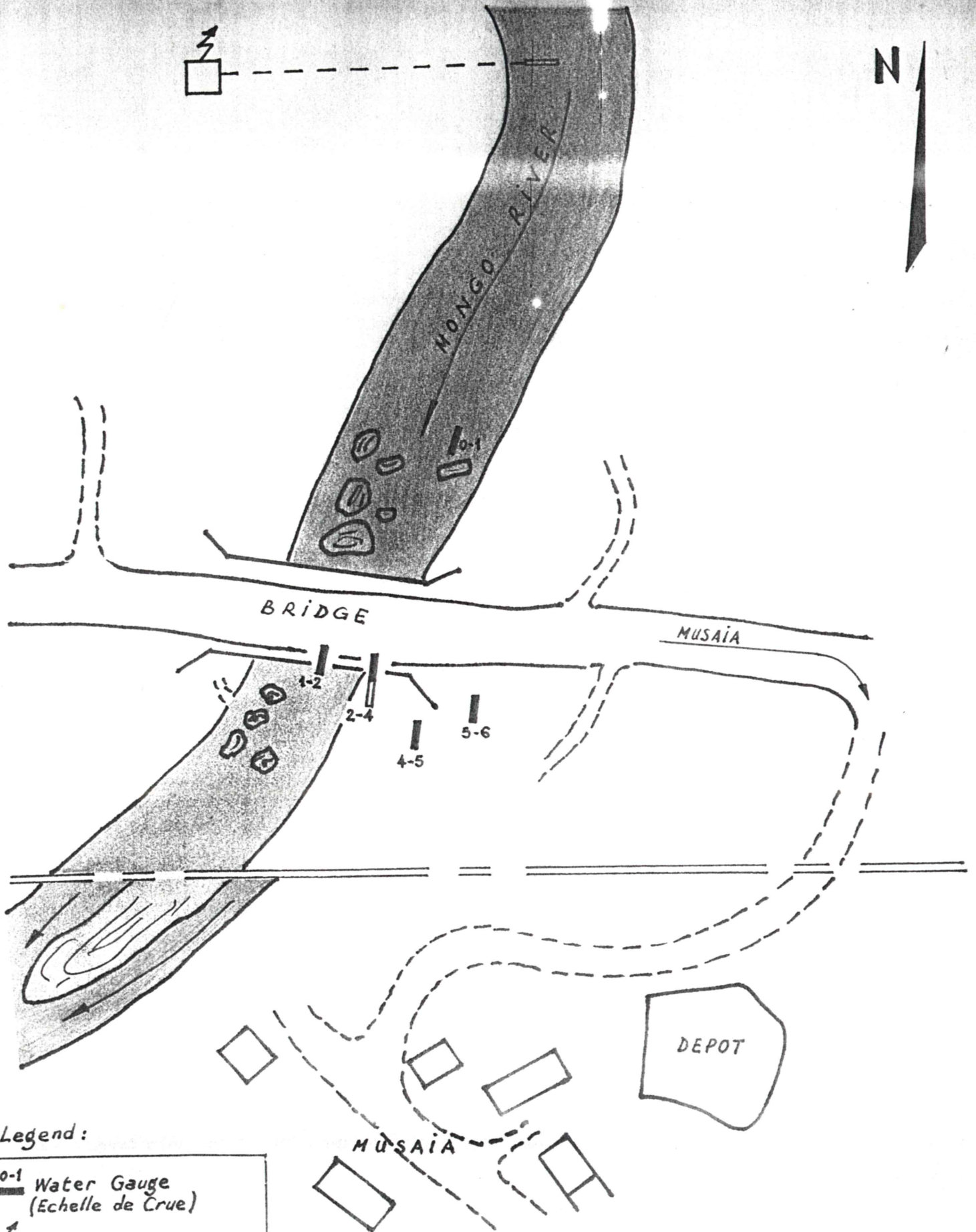
M O N G O A M U S A I A
=====

Latitude : 09°48' N
Longitude : 11°34' W
Bassin versant : 2.420 Km2

I
Echelle de crue.
Palise 42105. **I**



MONGO at MUSAIA



Legend:

- 0-1 Water Gauge (Echelle de Crue)
- Hydrological Beacon (Balise)

Station : 1394001810-1 MUSAIA 10005 Latit. 13.48.00
 Rivière : MONGO Longit. -11.34.00
 Pays : SIERRA LEONE
 Bassin : KABA Aire 2420,00 km2
 Ordre chronologique

N0 !	Date	Heure !	Cote !	!	Débit	!	Auteur
1 !	02/11/1988	à 08H00 !	169 CM !	!	26, M3/S !	!	ETIENNE
2 !	10/01/1989	à 08H00 !	82 " !	!	3,9 " !	!	KAM
3 !	21/01/1989	à 08H00 !	78 " !	!	4,6 " !	!	KAM
4 !	13/04/1989	à 08H00 !	56 " !	!	1, " !	!	ETIENNE
5 !	14/04/1989	à 08H00 !	55 " !	!	0,9 " !	!	ETIENNE
6 !	22/04/1989	à 08H00 !	50 " !	!	0,5 " !	!	ETIENNE
7 !	23/04/1989	à 08H00 !	49 " !	!	0,5 " !	!	ETIENNE
8 !	05/07/1989	à 08H00 !	110 " !	!	9,3 " !	!	ETIENNE
9 !	06/07/1989	à 08H00 !	107 " !	!	9,2 " !	!	ETIENNE
10 !	07/09/1989	à 08H00 !	312 " !	!	84, " !	!	KAYUKU
11 !	28/11/1989	à 08H00 !	145 " !	!	18,3 " !	!	MAKENI
12 !	16/12/1989	à 08H00 !	113 " !	!	12,3 " !	!	MAKENI
13 !	19/12/1989	à 08H00 !	111 " !	!	12, " !	!	MAKENI
14 !	18/01/1990	à 08H00 !	86 " !	!	3,9 " !	!	MAKENI
15 !	19/01/1990	à 08H00 !	85 " !	!	4,8 " !	!	MAKENI
16 !	01/03/1990	à 08H00 !	63 " !	!	1,75 " !	!	MAKENI
17 !	06/02/1991	à 08H00 !	72 " !	!	3, " !	!	GOBA
18 !	12/05/1991	à 08H00 !	57 " !	!	1,21 " !	!	MAKENI
19 !	13/06/1991	à 08H00 !	61 " !	!	1,37 " !	!	MAKENI
20 !	27/06/1991	à 08H00 !	88 " !	!	6,03 " !	!	MAKENI
21 !	28/07/1991	à 08H00 !	149 " !	!	22,5 " !	!	MAKENI
22 !	30/10/1991	à 08H00 !	173 " !	!	31,6 " !	!	MAKENI
23 !	21/11/1991	à 08H00 !	112 " !	!	12,1 " !	!	MAKENI
24 !	08/12/1991	à 08H00 !	99 " !	!	11,2 " !	!	MAKENI
25 !	22/12/1991	à 08H00 !	85 " !	!	4,8 " !	!	MAKENI
26 !	15/01/1992	à 08H00 !	70 " !	!	2,7 " !	!	MAKENI
27 !	09/02/1992	à 10H05 !	66 " !	!	2,08 " !	!	GOBA
28 !	26/02/1992	à 13H00 !	55 " !	!	1,07 " !	!	KEMOH
29 !	25/03/1992	à 16H25 !	51 " !	!	0,272 " !	!	GOBA
30 !	22/09/1992	à 11H10 !	434 " !	!	134, " !	!	GOBA
31 !	29/11/1992	à 13H10 !	118 " !	!	12,5 " !	!	KEMOH
32 !	25/01/1993	à 15H00 !	82 " !	!	3,38 " !	!	GOBA
33 !	07/02/1993	à 12H05 !	73 " !	!	2,25 " !	!	GOBA
34 !	21/03/1993	à 16H20 !	61 " !	!	0,822 " !	!	KEMOH
35 !	23/04/1993	à 10H48 !	56 " !	!	0,524 " !	!	KEMOH
36 !	25/04/1993	à 10H08 !	55 " !	!	0,427 " !	!	GOBA
37 !	16/05/1993	à 10H08 !	60 " !	!	0,728 " !	!	GOBA
38 !	22/08/1993	à 16H00 !	272 " !	!	71,6 " !	!	GOBA
39 !	23/08/1993	à 08H35 !	349 " !	!	107, " !	!	BANGURA
40 !	23/08/1993	à 15H30 !	376 " !	!	116, " !	!	GOBA
41 !	18/09/1993	à 10H50 !	312 " !	!	88,3 " !	!	GOBA
42 !	23/10/1993	à 14H10 !	372 " !	!	84,5 " !	!	GOBA
43 !	24/10/1993	à 08H30 !	254 " !	!	57, " !	!	KEMOH
44 !	21/02/1994	à 12H25 !	73 " !	!	1,99 " !	!	GOBA

Station : 1394001810-1 MUSAIA 10005 Latit. 13.48.00
Rivière : MONGO Longit. -11.34.00
Pays : SIERRA LEONE
Bassin : KABA Aire 2420,00 km2
Ordre chronologique

NO !	Date	Heure !	Cote !	Débit !	Auteur
45 !	19/05/1994	à 10H12 !	80 CM !	2,86 M3/S !	GOBA
46 !	24/05/1994	à 17H05 !	69 " !	1,93 " !	KEMOH
47 !	23/06/1994	à 09H30 !	121 " !	14,4 " !	KEMOH
48 !	13/07/1994	à 10H05 !	146 " !	15,8 " !	KEMOH
49 !	16/07/1994	à 13H20 !	147 " !	21,3 " !	GOBA
50 !	03/08/1994	à 10H00 !	172 " !	30,6 " !	GOBA

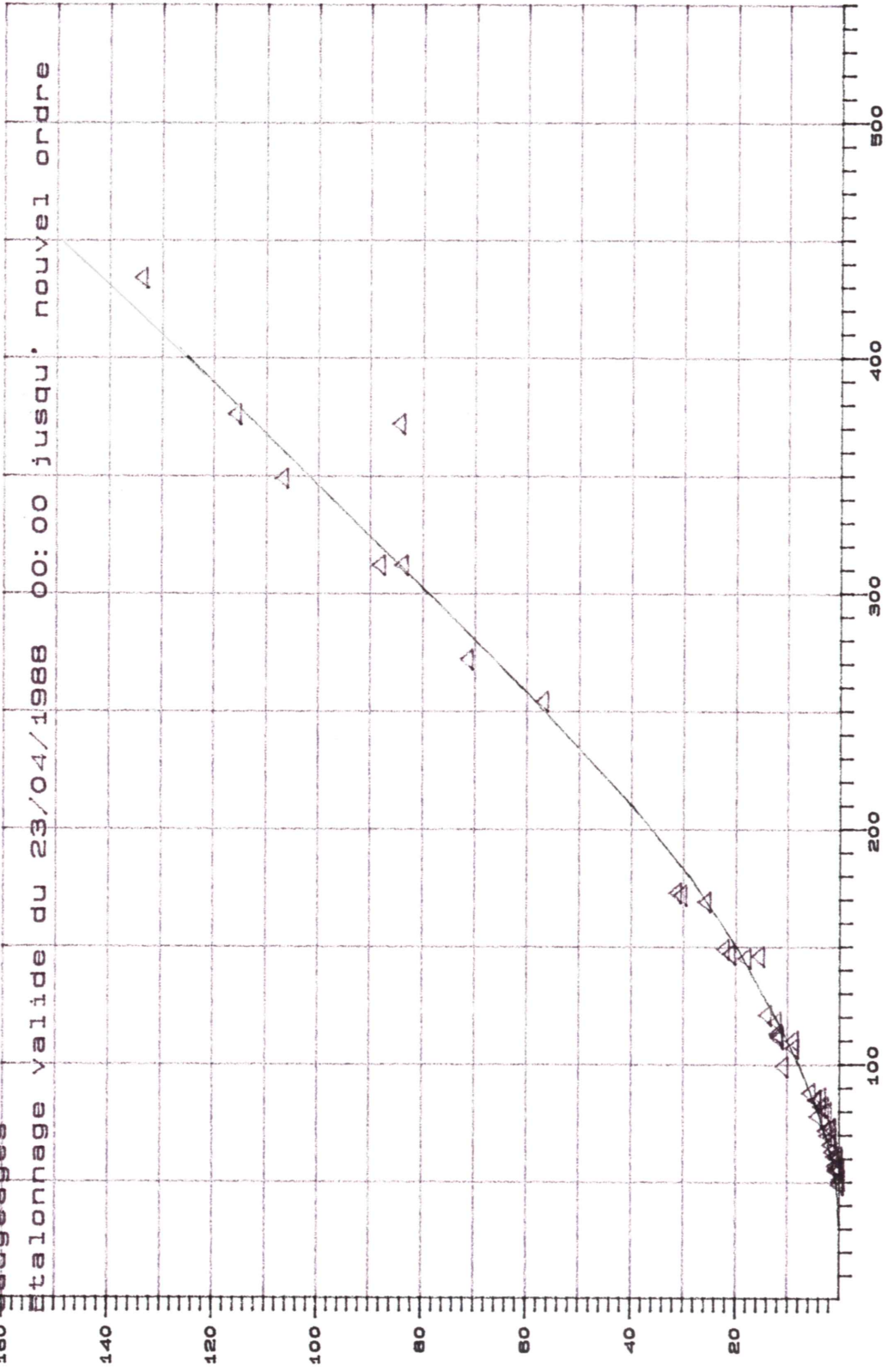
1394001810-1 Musaia

10005

△ 160 jauges

— Etalonnage valide du 23/04/1988 00:00 jusqu'au nouvel ordre

Dbit (m³/s)



Cote (cm)

IMPRESSION DES ETALONNAGES

Capteur : 1394001810-1 MUSAIA 10005 Latit. 13.48.00
Rivière : MONGO Longit. -11.34.00
Pays : SIERRA LEONE
Bassin : KABA Aire 2420.00 km2

Etalonnage valide du 23/04/1988 à 00H00 au .././... à ..H..
de +0032 à +0400 CM

bi-univoque 0

Cotes (CM)	Débits (M3/S)
+0032	000000,000
+0050	000000,800
+0060	000001,600
+0070	000002,800
+0080	000004,250
+0100	000008,000
+0120	000012,500
+0150	000020,000
+0180	000029,000
+0210	000040,000
+0260	000061,000
+0300	000079,000
+0400	000125,000

MUSAIA

