

Vu

Rapport de tournée du 24-01-73 au 1-02-73

24 : - Rivière : Kan
Station : Tiebissou
Quelques mares d'eau sans écoulement - échelles à sec

25 : - Rivière : Bagoé
Station : Kouto

Amont

Implanté élément 0-1, 1-2, 2-3 en amont du radier - Nivellement de ces échelles par rapport à élément 3-4
Vu le lecteur, contrôle du cahier, ramassé carnet 72, payé celui-ci.

HE 040 à 11 H 30 aval
HE 063 amont

éléments en amont du radier

: le 4 (3-4) :	056,4 :	élément plus haut de 0,3 cm le 4/12/72	
: le 3 (2-3) :	156,4 :	100,0 :	plus haut de 0,3 cm
: le 2 (1-2) :	256,4 :	100,0 :	200,0 : " "
: le 2 (1-2) :	130,4 :		
: le 1 (0-1) :	230,3 :	99,9 :	299,9 : " 0,4 cm

Rivière : Loa
Station : Dembasso
HE 220 à 14 H 00
Lecteur absent

Rivière : Bagoé
Station : Tombougou
HE 045 à 15 H 30
Lecteur absent

26 : - Rivière : Niangboué
Station : Ponondougou
HE 100 à 9 H 00
HE 112⁵ élément (1-2)

Rivière : Kohoua
Station : Farandougou
HE 192 à 11 H 00 par nivellement

L'élément de basses eaux - 2-4 est implanté au milieu de la rivière et est cimenté
changé élément 4-5, 5-6, 6-7, 7-8 en perçant le fer IPN de 160 pour fixation/

Baqé à Kouto

Grand atone
en Mars 76

échelle avant par MAHIEUX


25-1-73

fixation des éch. avant

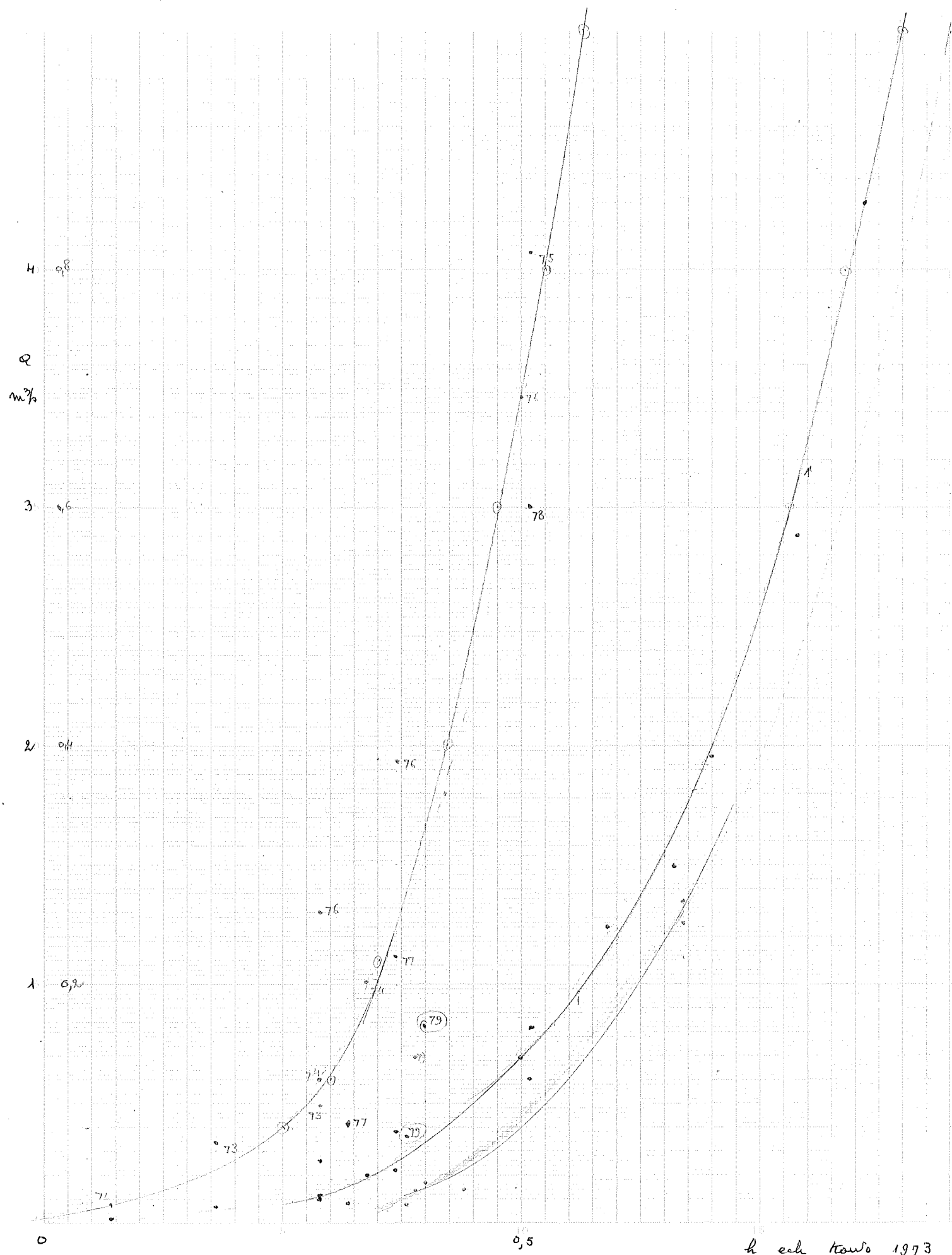


on lit de temps en temps
en avant et de t. en t.
en arrièr

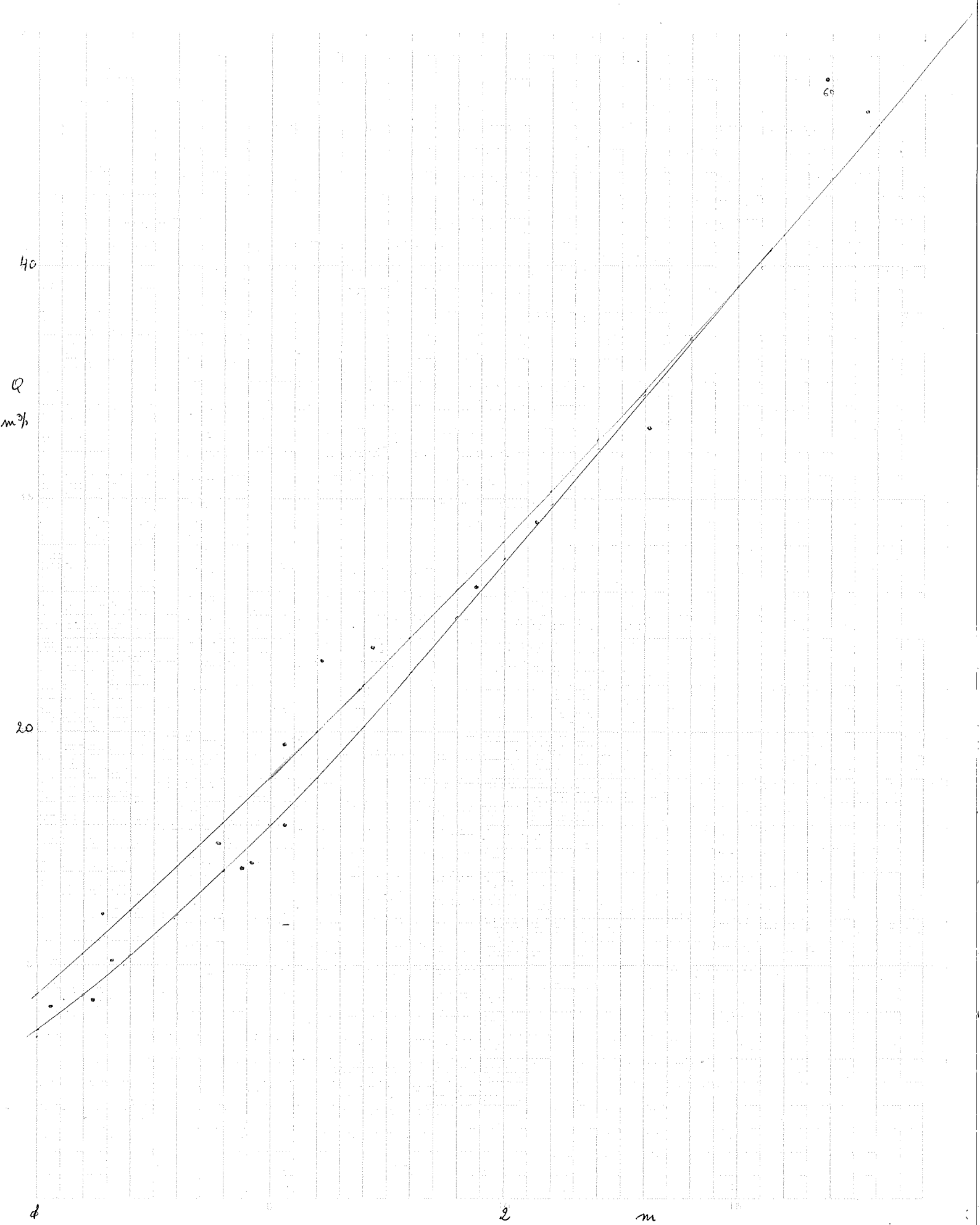
C'est forçé!



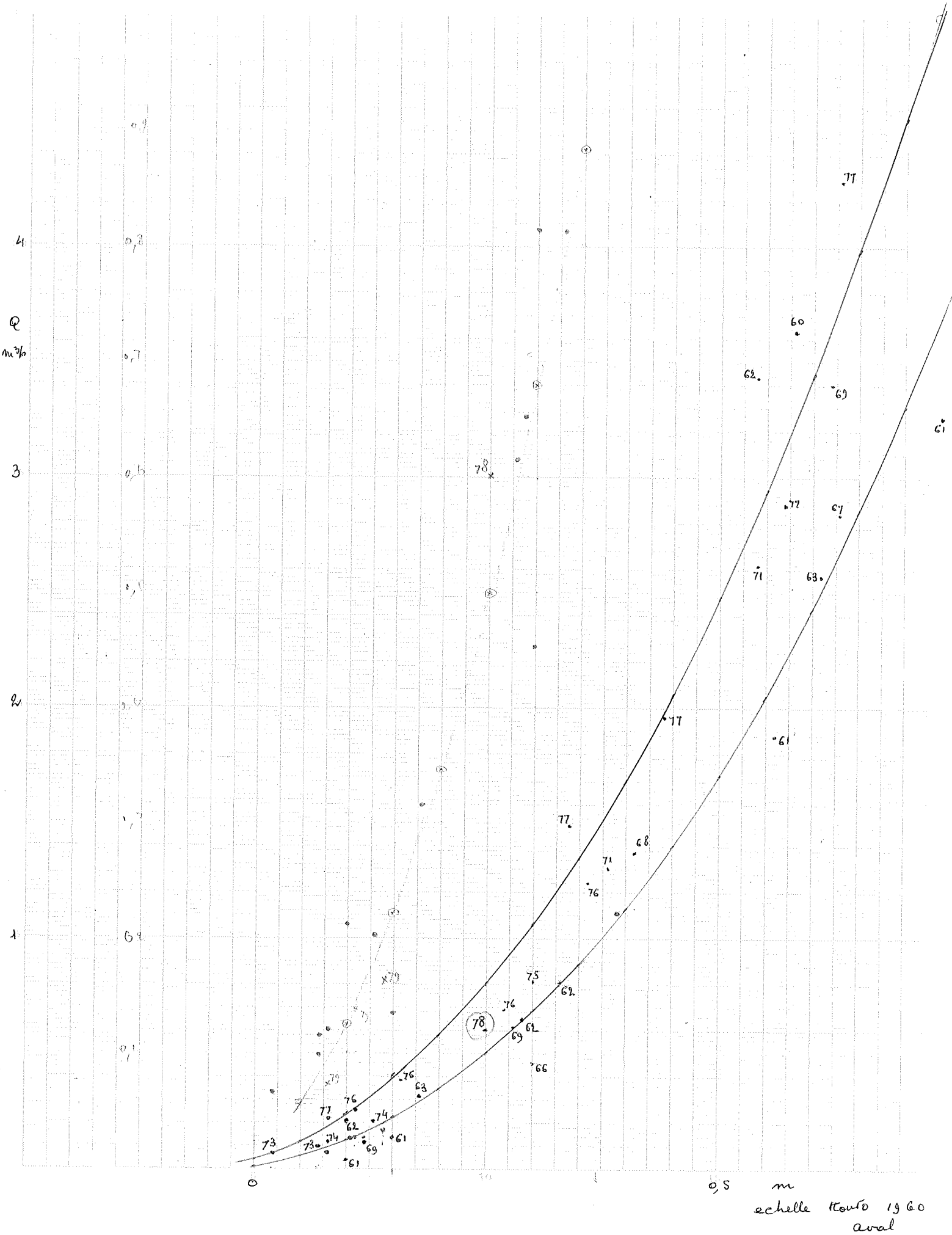
P schall konto 1973



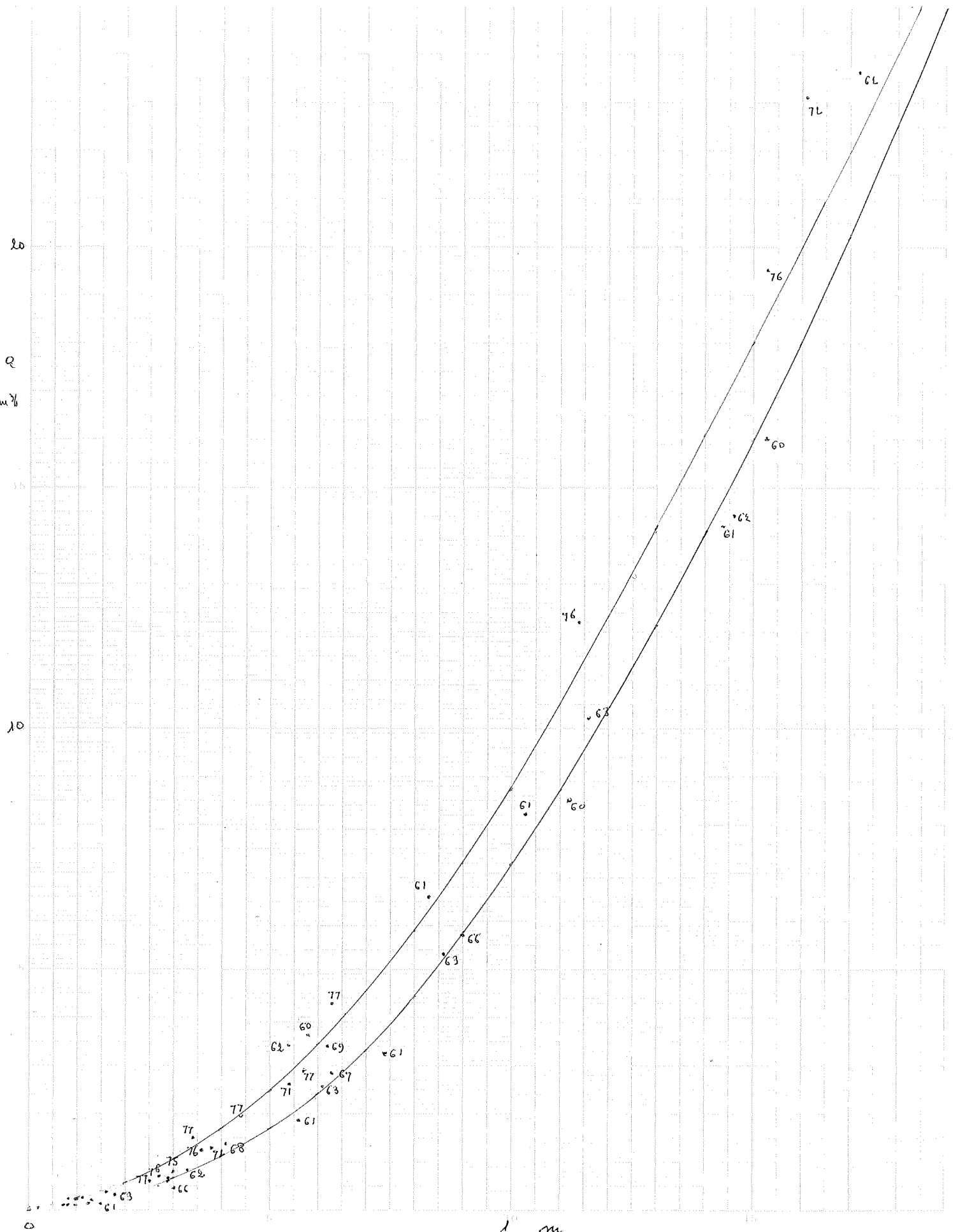
h ech Kow's 1973



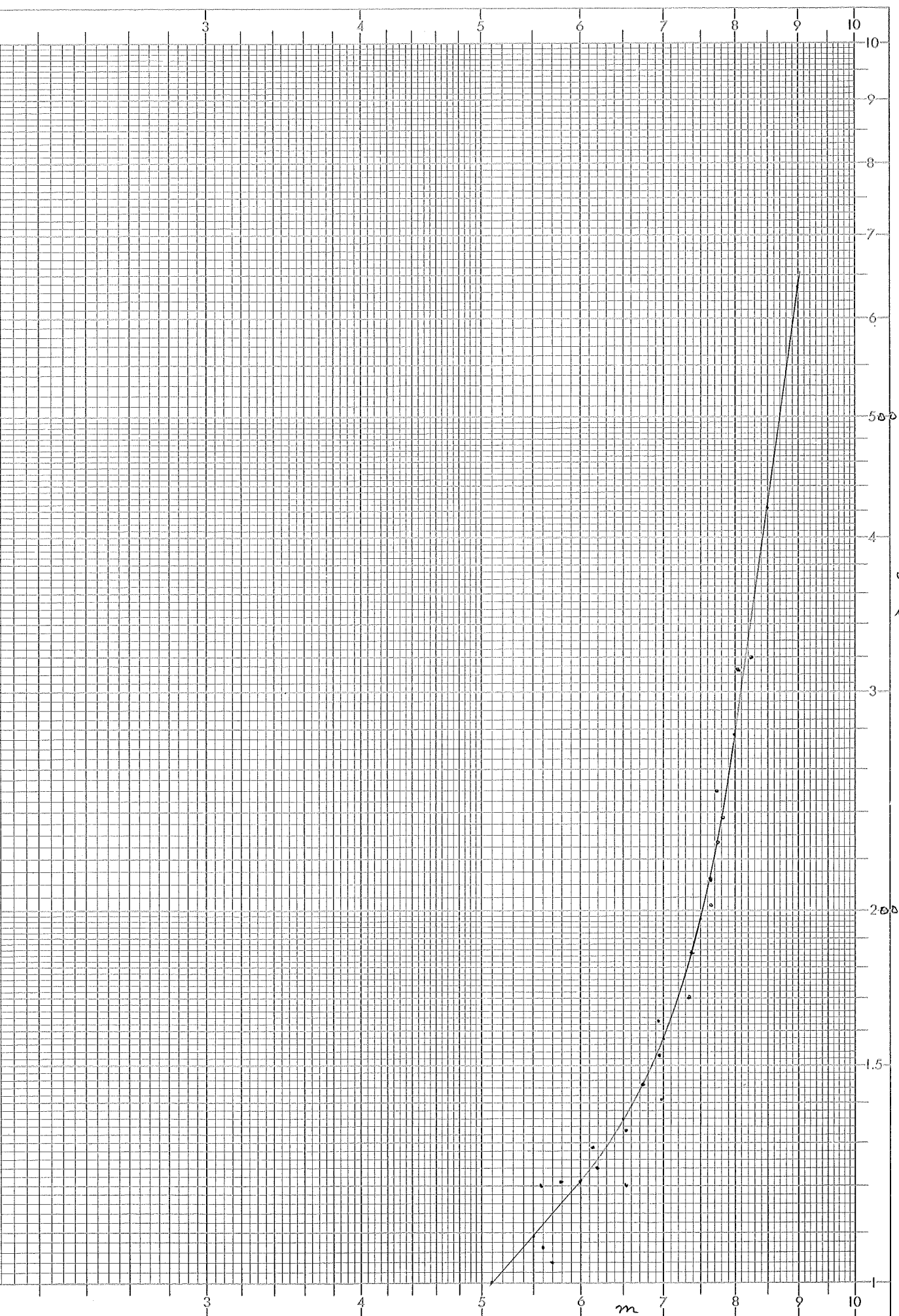
echelle haute 1960
"ampl"



échelle 1/1000 1960
aval



échelle Kanto 1960
aval



h schelle Konto